



Управление экологического и охотничьего надзора Белгородской области

(наименование органа, выдавшего лицензию)

## ЛИЦЕНЗИЯ на пользование недрами

Б Е Л

серия

3 1 8 6 2

номер

В Э

вид лицензии

Выдана

обществу с ограниченной ответственностью

(субъект предпринимательской деятельности, получивший лицензию)

ООО "Флагман"

в лице

генерального директора

(ф.и.о. лица, представляющего субъект предпринимательской деятельности)

Капрова Дмитрия Львовича

с целевым назначением и видами работ

добыча подземных вод для

технологического обеспечения водой объектов предприятия

Участок недр расположен

в 5,0-5,5 км северо-восточнее г.Губкин

(наименование населенного пункта,

Губкинского городского округа Белгородской области

района, области, края, республики)

Описание границ участка недр, координаты угловых точек, копии  
топопланов, разрезов и др. приводятся в приложении № 3

Участок недр имеет статус

горного отвода

(№ прилож.)

(геологического или горного отвода)

Дата окончания действия лицензии

27 июня 2029 года

(число, месяц, год)

Место штампа  
государственной регистрации

Управление экологического и охотничьего  
надзора Белгородской области

ЗАРЕГИСТРИРОВАНО

22 июля 2019 г. № 232

Ответственный

Алейникова Я.А.



**Неотъемлемыми составными частями настоящей лицензии являются следующие документы (приложения):**

1. Условия пользования недрами, на 5 л.;
2. Копия решения, являющегося основанием предоставления лицензии, принятого в соответствии со статьей 10<sup>1</sup> Закона Российской Федерации «О недрах» на 1 л.;
3. Схема расположения участка недр на 2 л.;
4. Копия свидетельства о государственной регистрации юридического лица на 1 л.;
5. Копия свидетельства о постановке пользователя недр на налоговый учет на 1 л.;
6. Документ на 2 л., содержащий сведения об участке недр, отражающие:
  - местоположение участка недр в административно-территориальном отношении с указанием границ особо охраняемых природных территорий, а также участков ограниченного и запрещенного землепользования с отражением их на схеме расположения участка недр;
  - геологическую характеристику участка недр с указанием наличия месторождений (залежей) полезных ископаемых и запасов (ресурсов) по ним;
  - обзор работ, проведенных ранее на участке недр, наличие на участке недр горных выработок, скважин и иных объектов, которые могут быть использованы при работе на этом участке;
  - сведения о добытых полезных ископаемых за период пользования участком недр (если ранее производилась добыча полезных ископаемых);
  - наличие других пользователей недр в границах данного участка недр;
7. Перечисление предыдущих пользователей данным участком недр (если ранее участок недр находился в пользовании) с указанием оснований, сроков предоставления (перехода права) участка недр в пользование и прекращения действия лицензии на пользование этим участком недр (указывается при переоформлении лицензии), на 1 л.;
8. Краткая справка о пользователе недр, содержащая: юридический адрес пользователя недр, банковские реквизиты, контактные телефоны, на 1 л.;
9. Иные приложения \_\_\_\_\_  
(название документов, количество страниц)

Уполномоченное должностное лицо  
органа, выдавшего лицензию  
**Начальник управления  
экологического и охотничьего надзора  
Белгородской области**

(должность, ф.и.о. лица, подписавшего лицензию)

**Красников Егор Иванович**

Подпись \_\_\_\_\_

М. п., дата \_\_\_\_\_

22 июля 2013 года





## УСЛОВИЯ ПОЛЬЗОВАНИЯ НЕДРАМИ

### 1. Общие сведения

- 1.1.** Пользователь недр: *общество с ограниченной ответственностью «Флагман» (сокращенное название ООО «Флагман»).*  
 Участок недр, предоставленный в пользование, расположен в 5,0-5,5 км северо-восточнее г.Губкин Губкинского городского округа Белгородской области, 2,5 км севернее автодороги Белгород-Воронеж, на правом борту балки «Мокрый Лог», южнее впадающей в неё балки субширотного простирания. Водозабор на участке недр состоит из двух скважин (1 рабочая, 1 резервная, работающие попеременно). Расстояние между скважинами 20 м.
- 1.2.** Вид пользования недрами: добыча подземных вод для технологического обеспечения водой объектов предприятия (мусоросортировочный комплекс (АМСК) и полигон ТКО).
- 1.3.** Орган, предоставивший лицензию: управление экологического и охотничьего надзора Белгородской области.
- 1.4.** Основание предоставления права пользования недрами: абзац 7 пункта 6 статьи 10.1 Закона Российской Федерации «О недрах», постановление Правительства Белгородской области от 15 июля 2013 года № 281-пп «Об утверждении Порядка предоставления права пользования участками недр местного значения на территории Белгородской области».
- 1.5.** Основание оформления лицензии: приказ управления экологического и охотничьего надзора Белгородской области от 16 июля 2019 года № 192-ОД (приложение № 2 к лицензии).

### 2. Пространственные границы и статус участка недр, предоставленного в пользование

Участок недр имеет статус горного отвода. Границами горного отвода для добычи подземных вод является площадь станции первого подъема существующих скважин с ограничением по глубине залегания подошвы эксплуатируемого альбеноманского водоносного горизонта.

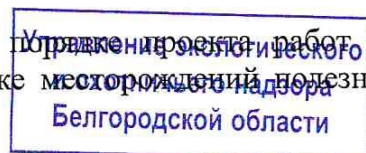
Схема участка недр содержится в приложении № 3 к настоящей лицензии.

### 3. Границы земельного участка или акватории, выделенных для ведения работ, связанных с использованием недрами

Земельные, лесные участки, водные объекты необходимые для ведения работ, связанных с использованием недрами, предоставляются Пользователю недр в порядке, установленном законодательством Российской Федерации.

### 4. Сроки действия лицензии и сроки начала работ на участке недр

- 4.1.** Срок действия лицензии установлен до **27 июня 2029 г.**
- 4.2.** Сроки подготовки проектной документации, представления геологической информации на государственную экспертизу:
- 4.2.1.** подготовка и утверждение в установленном порядке проектной документации по геологическому изучению недр (поискам и оценке месторождений полезных ископаемых)



- ископаемых), получившего положительное заключение экспертизы в соответствии с Законом Российской Федерации «О недрах», **не предусмотрено.**
- 4.2.2. представление подготовленных в установленном порядке материалов по результатам геологического изучения недр (поисков и оценки месторождений полезных ископаемых) на государственную экспертизу запасов полезных ископаемых в соответствии с Законом Российской Федерации «О недрах», **не предусмотрено.**
- 4.2.3. подготовка и утверждение в установленном порядке проекта работ по разведке месторождения, получившего положительное заключение экспертизы в соответствии с Законом Российской Федерации «О недрах», **не предусмотрено.**
- 4.2.4. представление подготовленных в установленном порядке материалов по результатам разведочных работ на государственную экспертизу запасов полезных ископаемых в соответствии с Законом Российской Федерации, **не предусмотрено.**
- 4.2.5. подготовка и утверждение в установленном порядке технического проекта разработки месторождения, согласованного в соответствии с Законом Российской Федерации «О недрах», **не предусмотрено.**
- 4.3. Подготовка и утверждение в установленном порядке технического проекта ликвидации или консервации горных выработок, скважин, иных подземных сооружений, согласованного в соответствии с Законом Российской Федерации «О недрах», **не позднее, чем за 1 год до планируемого срока завершения отработки месторождения.**

## **5. Условия, определяющие виды и объемы поисковых и (или) геологоразведочных работ с разбивкой по годам, сроки их проведения**

Условия, определяющие виды и объемы поисковых и (или) геологоразведочных работ с разбивкой по годам, сроки их проведения определяются утвержденными в установленном порядке проектами работ по геологическому изучению недр (поискам и оценке месторождений полезных ископаемых) и (или) по разведке месторождения **не предусмотрены.**

## **6. Условия, связанные с платежами, взимаемыми при пользовании недрами, земельными участками, акваториями**

- 6.1. Пользователь недр с даты государственной регистрации лицензии при добыче подземных вод должен уплачивать налоги и сборы для бассейна реки Дон в соответствии с налоговым законодательством Российской Федерации.
- 6.2. Уплата регулярных платежей за пользование недрами:  
Стадия поисков и оценки **не предусмотрена.**
- 6.3. Стадия разведки участка недр **не предусмотрена.**
- 6.4. Пользователь недр также обязан уплачивать иные, установленные законодательством Российской Федерации, платежи, налоги и сборы при пользовании недрами, земельными участками, акваториями.

## **7. Согласованный уровень добычи подземных вод**

Разрешенный водоотбор – не более 70,0 м<sup>3</sup>/сут (22,3 тыс. м<sup>3</sup>/год).

Управление экологического  
и охотничьего надзора  
Белгородской области



В соответствии с представленным расчетом подземные воды должны расходоваться для технологического обеспечения водой объектов предприятия (мусоросортировочный комплекс (АМСК) и полигон ТКО).

## **8. Право собственности на добытые подземные воды**

Добытая из недр подземная вода является собственностью Пользователя недр.

## **9. Требования по предоставлению геологической информации, условия ее использования**

- 9.1. Геологическая информация о недрах, включая образцы горных пород, керны, пластовые жидкости, геофизическую, геохимическую и иную информацию о недрах, полученную непосредственно в процессе геологического изучения, разведки и добычи полезных ископаемых, а также геологические отчеты, карты, планы, эскизы и пластические произведения, созданные пользователем недр, подлежит представлению в федеральный и территориальные фонды геологической информации.
- 9.2. Пользователь недр обязан обеспечить сохранность первичной геологической информации, полученной в ходе проведения работ на участке недр, в том числе образцов горных пород, кернов, пластовых жидкостей. По заявлению федерального и территориальных фондов геологической информации Пользователь недр, который представил им геологическую информацию о недрах, обязан на безвозмездной основе принять на временное хранение представленную ими геологическую информацию.
- 9.3. С момента представления геологической информации о недрах в федеральный и территориальные фонды геологической информации право собственности на материальный носитель (вещь), в котором выражена геологическая информация о недрах, переходит к Российской Федерации.
- 9.4. Геологическая информация о недрах, предоставленная Пользователем недр в федеральный и территориальные фонды геологической информации, может использоваться без получения согласия ее обладателя (правообладателя) для ведения государственного баланса запасов полезных ископаемых, государственного кадастра месторождений и проявлений полезных ископаемых, государственного реестра работ по геологическому изучению недр, участков недр, предоставленных для добычи полезных ископаемых, а также в целях, не связанных с их добычей, и лицензий на пользование недрами, осуществления управления государственным фондом недр, разработки нормативных и ненормативных актов, государственного геологического изучения недр, прогнозирования опасных геологических процессов и явлений и устранения их последствий, осуществления мероприятий по обеспечению обороны страны и безопасности государства, принятия решений в соответствии с установленной компетенцией.

## **10. Отчетность**

Пользователь недр обязан:

- 10.1. Предоставлять в территориальный фонд геологической информации отчет о результатах геологоразведочных работ, выполненных на участке недр, включая тематические работы в соответствии с действующим законодательством.
- 10.2. Предоставлять ежегодно, не позднее 15 февраля года, следующего за отчетным, в орган, выдавший лицензию на право пользования недрами, **Управление экологического и охотничьего надзора Белгородской области**



информационный отчет, содержащий сведения о выполнении условий пользования недрами по данной лицензии за прошедший год.

10.3. Представлять ежегодно в уполномоченные органы отчеты 2-ТП (водхоз) и 4-ЛС в установленном порядке.

## **11. Требования по охране недр и окружающей среды, безопасному ведению работ, связанных с использованием недрами**

11.1. Пользователь недр обязан выполнять установленные законодательством требования по охране недр и окружающей среды, безопасному ведению работ, связанных с использованием недрами.

11.2. Охрана подземных вод должна осуществляться в соответствии с утвержденными законодательством РФ правилами охраны подземных водных объектов.

11.3. Пользователь недр обязан проводить мониторинг состояния подземных вод по следующему регламенту:

- по суммарному объему добычи подземных вод – за каждый период один раз в 1 месяц;
- по глубине положения уровня – не реже одного раза в месяц;
- по перечню показателей качества подземных вод: для питьевых - по перечню показателей рабочей программы производственного контроля качества питьевых подземных вод - в соответствии с требованиями законодательства РФ, но не реже одного раза в год.

Сроки начала осуществления мониторинга подземных вод на участке недр не позднее **6 месяцев** с начала эксплуатации водозабора.

## **12. Условия, при наступлении которых право пользования недрами прекращается на основании пункта 3 части первой статьи 20 Закона Российской Федерации «О недрах»**

Право пользования Участком недр прекращается в соответствии с пунктом 3 части первой статьи 20 Закона Российской Федерации «О недрах» в случае невыполнения Пользователем недр требований пункта 6.1 настоящих Условий пользования недрами.

## **13. Условия пользования недрами, при наступлении которых право пользования недрами может быть досрочно прекращено, приостановлено или ограничено в соответствии со статьями 20, 21 и 23 Закона Российской Федерации «О недрах»**

Право пользования недрами может быть досрочно прекращено, приостановлено или ограничено в соответствии с пунктом 2 части второй статьи 20 Закона Российской Федерации «О недрах» в следующих случаях:

- 13.1. нарушение Пользователем недр сроков, указанных в пунктах 4.1 – 4.3 настоящих Условий пользования недрами;
- 13.2. нарушение Пользователем недр обязательств, указанных в пунктах 6.1, 10.1-10.3 и 11.1-11.3 настоящих Условий пользования недрами;
- 13.3. нарушение Пользователем недр обязательств, указанных в пункте 9.1 настоящих Условий пользования недрами по представлению информации в федеральный и территориальный фонды геологической информации;



13.4. нарушение Пользователем недр требований, утвержденных в установленном порядке технических проектов разработки месторождений подземных вод в части:

- срока начала строительства объектов инфраструктуры предприятия по добыче подземных вод и (или) срока ввода в разработку месторождения подземных вод;
- уровня добычи подземных вод.

#### 14. Дополнительные условия

13.1. Заголовки пунктов, содержащиеся в настоящих Условиях пользования недрами, приведены исключительно для удобства и не должны влиять на их толкование или интерпретацию.

13.2. По остальным вопросам, не предусмотренным настоящими Условиями пользования недрами, следует руководствоваться действующим законодательством.

13.3. Любые изменения, дополнения или упразднения Условий пользования недрами должны оформляться в виде изменений и дополнений в условия действующей лицензии на право пользования недрами в соответствии с действующим законодательством.

13.4. Право пользования недрами, приобретенное в соответствии с настоящей лицензией, не может быть передано третьим лицам, в том числе в порядке переуступки прав, установленном гражданским законодательством, лицензия не может быть передана третьим лицам, в том числе в пользование.

**Начальник управления  
экологического и охотничьего  
надзора Белгородской области**

  
Красников Егор Иванович  
2019 г.







БЕЛГОРОДСКАЯ ОБЛАСТЬ

УПРАВЛЕНИЕ ЭКОЛОГИЧЕСКОГО И ОХОТНИЧЬЕГО  
НАДЗОРА БЕЛГОРОДСКОЙ ОБЛАСТИ

П Р И К А З

Белгород

«16» июля 2019 г.

№ 192-ОД

**О предоставлении права пользования  
участком недр местного значения на территории  
Белгородской области (подземные воды)**

В соответствии с Законом Российской Федерации от 21 февраля 1992 года № 2395-1 «О недрах», постановлением Правительства Белгородской области от 15 июля 2013 года № 281-пп «Об утверждении Порядка предоставления права пользования участками недр местного значения на территории Белгородской области», на основании заявления ООО «Флагман» на получение лицензии на право пользования участком недр местного значения от 26.06.2019 года № 378-Г (вх. № 30-01/1083 от 27.06.2019 года), **п р и к а з ы в а ю:**

1. Предоставить обществу с ограниченной ответственностью «Флагман» право пользования участком недр местного значения для добычи подземных вод для технологического обеспечения водой объектов предприятия (участок недр расположен в 5,0-5,5 км северо-восточнее г. Губкин Губкинского городского округа Белгородской области) на срок до 27 июня 2029 года.

2. Оформление, государственную регистрацию и выдачу лицензии на право пользования участком недр местного значения обществу с ограниченной ответственностью «Флагман» возложить на отдел постановки на учёт и лицензионно-разрешительной работы управления экологического и охотничьего надзора Белгородской области (С.Г. Маслов).

3. Контроль за исполнением настоящего приказа оставляю за собой.

Начальник управления

 **Е.И. Красников**



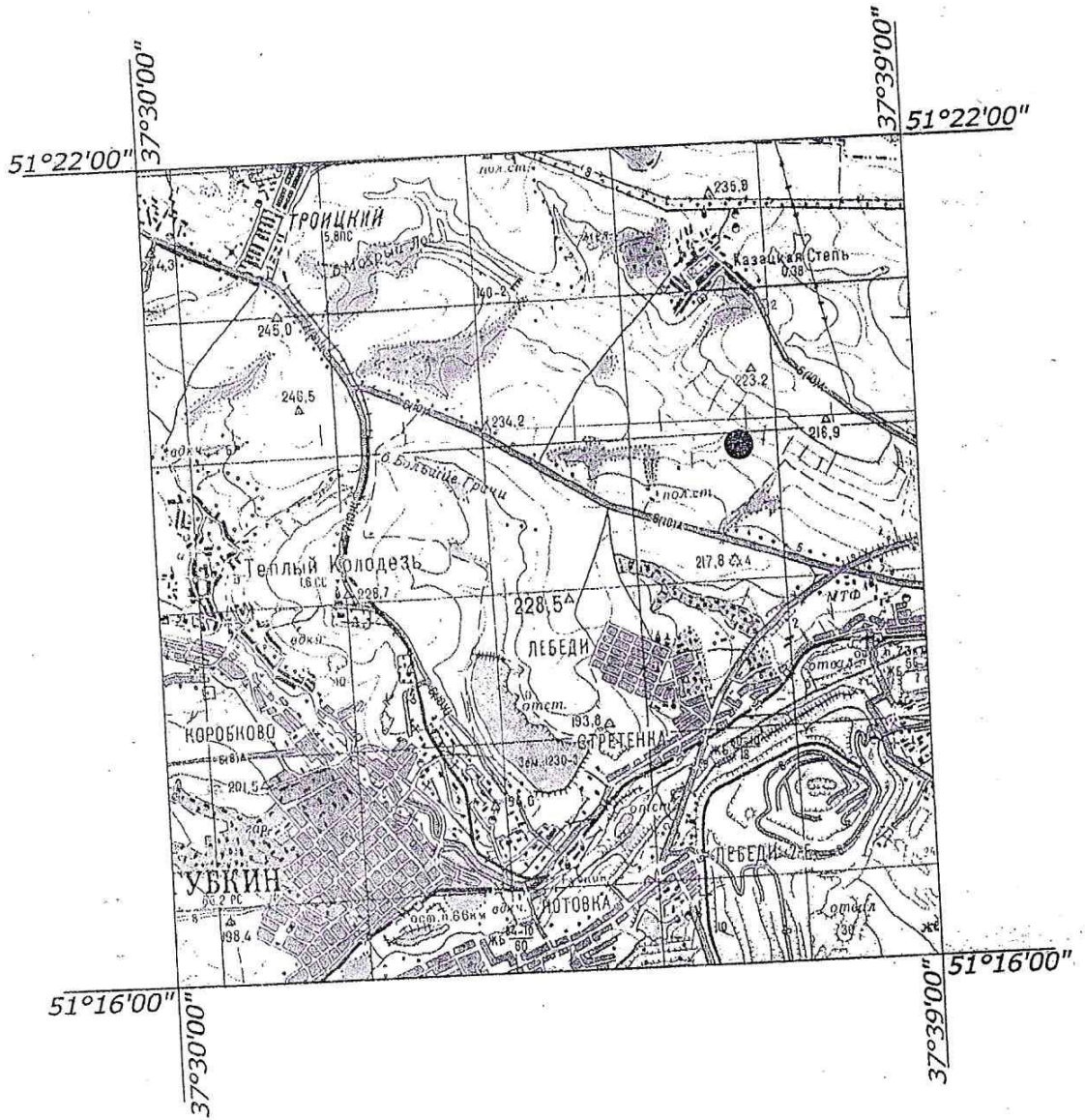
*Копия верна*



Диаграмма 3  
Лист 1

СХЕМАТИЧЕСКАЯ КАРТА  
расположения участка недр  
Полигон ТБО, Губкинский район,  
Белгородская область.

Масштаб 1:100 000



Условные обозначения

● - место расположения участка недр

Координаты центра участка недр

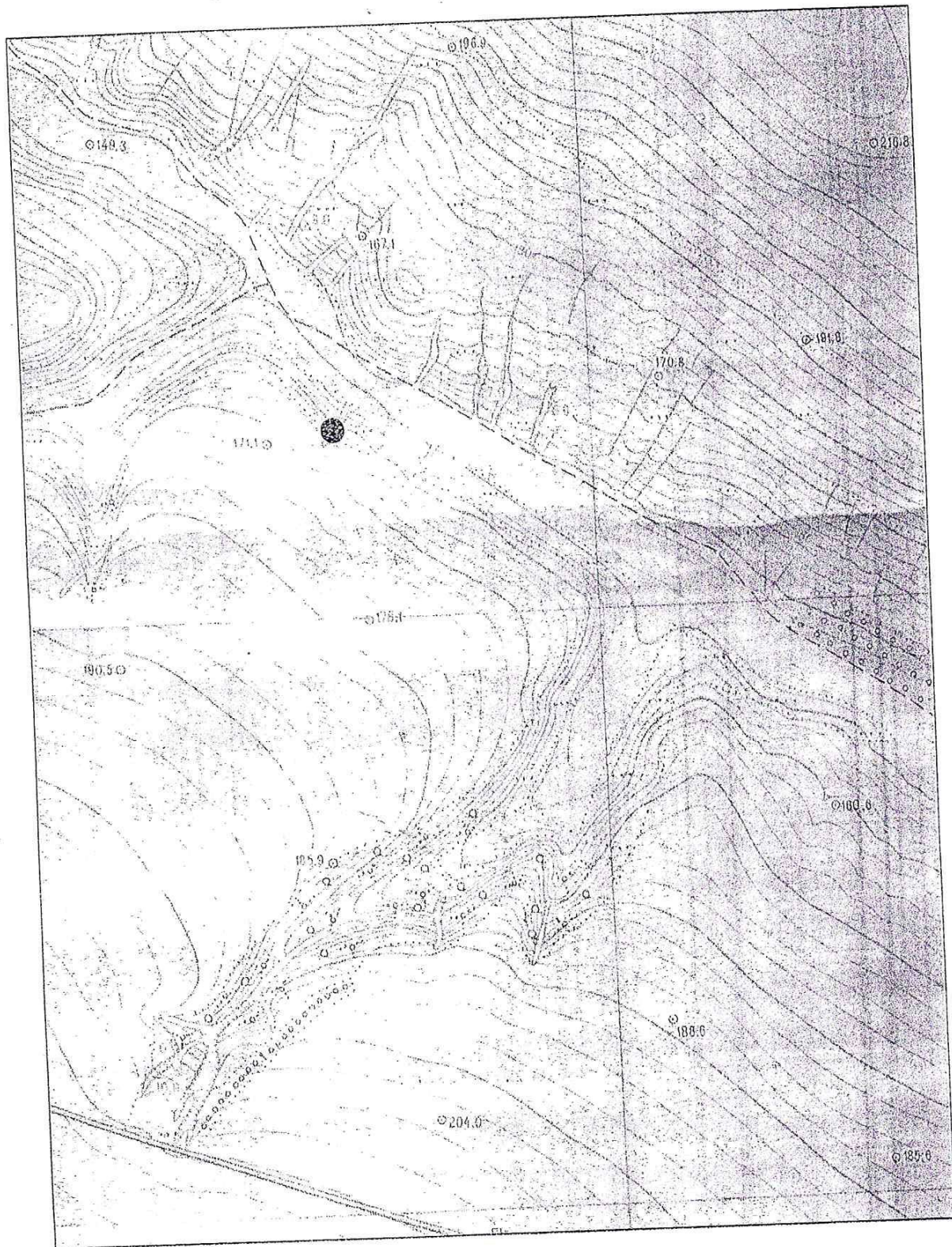
Северная широта      Восточная долгота

51°19'46"

37°36'51"



СХЕМАТИЧЕСКАЯ КАРТА  
расположения участка недр  
Полигон ТБО, Губкинский район, Белгородская область.  
Масштаб 1:10 000



Условные обозначения

● - место расположения участка недр  
Координаты центра участка недр

Северная широта  
51°19'46"

Восточная долгота  
37°36'51"



Брессо Тереса

Копия верна  
Генеральный директор ООО «Флагман»  
Д.Л. Капров  
2019 г.

Форма № Р 5 1 0 0 3



# Федеральная налоговая служба СВИДЕТЕЛЬСТВО

о государственной регистрации юридического лица

В Единый государственный реестр юридических лиц в отношении  
юридического лица

ОБЩЕСТВО С ОГРАНИЧЕННОЙ ОТВЕТСТВЕННОСТЬЮ "ФЛАГМАН"  
*полное наименование юридического лица*

внесена запись о создании юридического лица

5 декабря 2013 года  
*(дата)* *(месяц прописью)* *(года)*

за основным государственным регистрационным номером (ОГРН)

1 1 3 3 1 2 3 0 2 3 5 9 3


Запись содержит сведения, приведенные в прилагаемом к настоящему  
свидетельству листе записи Единого государственного реестра юридических лиц.

Свидетельство выдано налоговым органом Инспекция Федеральной налоговой службы  
по г. Белгороду  
*(Наименование регистрирующего органа)*

5 декабря 2013 года  
*(дата)* *(месяц прописью)* *(года)*

Заместитель начальника ИФНС  
России по г. Белгороду  
Должность ответственного лица

Атаманская Раиса  
Павловна  
Подпись: Раиса Павловна  
инициалы



серия 31 №002418564



Финансы 5

Копия верна  
Генеральный директор ООО «Флагман»  
Д.Л. Капров  
«21» \_\_\_\_\_ 2019 г.

Форма № 1-1-Учет  
Код по КНД 1121007



# Федеральная налоговая служба СВИДЕТЕЛЬСТВО

## О ПОСТАНОВКЕ НА УЧЕТ РОССИЙСКОЙ ОРГАНИЗАЦИИ В НАЛОГОВОМ ОРГАНЕ ПО МЕСТУ ЕЕ НАХОЖДЕНИЯ

Настоящее свидетельство подтверждает, что российская организация  
**ОБЩЕСТВО С ОГРАНИЧЕННОЙ ОТВЕТСТВЕННОСТЬЮ "ФЛАГМАН"**

*(полное наименование российской организации в соответствии с учредительными документами)*

ОГРН 

1	1	3	3	1	2	3	0	2	3	5	9	3
---	---	---	---	---	---	---	---	---	---	---	---	---

поставлена на учет в соответствии с  
Налоговым кодексом Российской Федерации **5 декабря 2013 г.**

*(число, месяц, год)*

в налоговом органе по месту нахождения **Инспекции Федеральной  
налоговой службы по г. Белгороду**

3	1	2	3
---	---	---	---

*(наименование налогового органа и его код)*

и ей присвоен

ИНН/КПП

3	1	2	3	3	3	4	8	3	4
---	---	---	---	---	---	---	---	---	---

 / 

3	1	2	3	0	1	0	0	1
---	---	---	---	---	---	---	---	---

Заместитель начальника  
ИФНС России по г.  
Белгороду Инспекции  
Федеральной налоговой  
службы по г. Белгороду



Р.П. Атаманская

серия 31 №002418566



## СВЕДЕНИЯ ОБ УЧАСТКЕ НЕДР

### **I. Местоположение участка недр в административно-территориальном отношении с указанием границ особо охраняемых природных территорий, а также участков ограниченного и запрещенного землепользования.**

Водозабор на лицензионном участке состоит из двух скважин, работающих попеременно (1 рабочая: № 2019-248, ГVK 14208377, год бурения 2019, глубиной 63 м; 1 резервная: № 2019-249, ГVK 14208378, год бурения 2019, глубиной 63 м) и расположенных в 5,0-5,5 км северо-восточнее г.Губкин Губкинского городского округа Белгородской области, 2,5 км севернее автодороги Белгород-Воронеж, на правом борту балки «Мокрый Лог», южнее впадающей в неё балки субширотного простирания. Расстояние между скважинами 20 м.

Ограничений пользования участком недр не выявлено.

Схема расположения участка недр приведена в приложении №3 к настоящей лицензии.

### **II. Геологическая характеристика участка недр с указанием наличия месторождений (залелей) полезных ископаемых и запасов (ресурсов) по ним.**

Месторождение/Проявление (перспективная площадь, структура) полезных ископаемых: **участок подземных вод (альб-сеноманский водоносный горизонт)**

Альб-сеноманский водоносный горизонт представлен мелко-, средне- и крупнозернистыми песками в интервале глубин от 32 до 63 м. Мощность покровной толщи альб-сеноманского водоносного горизонта представлена плотными мелями турон-маастрихтского возраста и суглинками четвертичного возраста.

Альб-сеноманский водоносный горизонт напорный, на участке размещения водозабора достаточно хорошо защищен от проникновения поверхностного загрязнения.

Ограждение первого пояса зоны санитарной охраны на скважинах I пояса предусмотрено радиусом 30 м.

Ранее на этот участок недр была выдана лицензия на право пользования недрами для геологического изучения недр для поиска и оценки пресных подземных вод для хозяйственно-бытового водоснабжения и технологического обеспечения водой объектов предприятия ООО «Флагман» - БЕЛ 00764 ВП (срок действия 24.07.2014 г. – 30.06.2019 г.).

Лицензия была аннулирована в соответствии с приказом управления экологического и охотничьего надзора области от 16 июля 2019 года № 191 - ОД на основании заявления ООО «Флагман».

Управление экологического  
и охотничьего надзора  
Белгородской области



**III. Сведения о действующих технических проектах по состоянию на «27» июня 2019 г. на участке недр.**

Этап освоения	Наименование проекта или указание на его отсутствие	Реквизиты документа (протокола, согласования, экспертизы)	Сроки проведения работ (с <i>дата</i> по <i>дата</i> )
Геологическое изучение (поиски и оценка)	отсутствует		не требуется
Разведка месторождений	отсутствует		не требуется
Разработка месторождений и иные виды пользования недрами	отсутствует		не требуется

**IV. Сведения о добытых подземных водах за период пользования участком недр (если ранее производилась добыча полезных ископаемых):**

Сведений о добытых подземных водах за период пользования участком недр не имеется.

**V. Наличие других пользователей недр в границах данного участка недр по состоянию на «27» июня 2019 г.:**

В пределах предоставленного участка недр другие пользователи недр отсутствуют.

Управление экологического  
и охотничьего надзора  
Белгородской области



7



Департамент по недропользованию по Центральному федеральному округу

(наименование органа, выдавшего лицензию)

### ЛИЦЕНЗИЯ на пользование недрами

Б Е Л

серия

0 0 7 6 4

номер

В П

вид лицензии

Выдана

Обществу с ограниченной ответственностью

(субъект предпринимательской деятельности, получивший

лицензию)  
ООО "Флагман"

в лице

генерального директора

(ф.и.о. лица, представляющего субъект предпринимательской деятельности)

Богатырева Константина Вячеславовича

с целевым назначением и видами работ геологическое изучение недр для поиска и оценки пресных подземных вод для хозяйственно-бытового водоснабжения

и технологического обеспечения водой объектов предприятия

Участок недр расположен

в 5,0-5,5 км северо-восточнее г. Губкин

(наименование населенного пункта,  
Губкинского района Белгородской области

района, области, края, республики)

Описание границ участка недр, координаты угловых точек, копии топопланов, разрезов и др. приводятся в приложении 3

Участок недр имеет статус

геологического отвода

(№ прилож.)

(геологического или горного отвода)

Дата окончания действия лицензии 30.06.2019

(число, месяц, год)

Место штампа

государственной регистрации

РОССИЯ

ДЕПАРТАМЕНТ ПО НЕДРОПОЛЬЗОВАНИЮ  
ПО ЦЕНТРАЛЬНОМУ ФЕДЕРАЛЬНОМУ ОКРУГУ

ЗАРЕГИСТРИРОВАНО

"14" июля 2014 г.

№ 1213 / БЕЛ 00764 ВП

*А.В. А.*

Кудряшова Анна Александровна  
(подпись лица, ответственного за регистрацию)





БЕЛГОРОДСКАЯ ОБЛАСТЬ

**УПРАВЛЕНИЕ ЭКОЛОГИЧЕСКОГО И ОХОТНИЧЬЕГО  
НАДЗОРА БЕЛГОРОДСКОЙ ОБЛАСТИ**

**П Р И К А З**

Белгород

«16» июля 2019 г.

№ 191-02

**О досрочном прекращении права пользования  
участком недр местного значения на территории  
Белгородской области (подземные воды)**

В соответствии с Законом Российской Федерации от 21 февраля 1992 года № 2395-1 «О недрах», постановлением Правительства Белгородской области от 15 июля 2013 года № 281-пп «Об утверждении Порядка предоставления права пользования участками недр местного значения на территории Белгородской области», на основании заявления ООО «Флагман» об аннулировании лицензии на право пользования недрами от 26 июня 2019 года № 377-Г (вх. № 30-01/1082 от 27.06.2019 года), **п р и к а з ы в а ю:**

1. Досрочно прекратить право пользования участком недр местного значения, расположенным в 5,0-5,5 км северо-восточнее г.Губкин Губкинского района Белгородской области, и предоставленное обществу с ограниченной ответственностью «Флагман» в целях геологического изучения недр для поиска и оценки пресных подземных вод для хозяйственно-бытового водоснабжения и технологического обеспечения водой объектов предприятия (лицензия БЕЛ 00764 ВП, зарегистрированная в Департаменте по недропользованию по Центральному федеральному округу 24 июля 2004 года).

2. Контроль за исполнением настоящего приказа оставляю за собой.

Начальник управления

  
**Е.И. Красников**  
Для документов

*Вопрос Верна*



## КРАТКАЯ СПРАВКА О ПОЛЬЗОВАТЕЛЕ НЕДР

<b>1.Наименование юридического лица</b>	
1.1.Полное	Общество с ограниченной ответственностью «Флагман»
1.2.Сокращенное	ООО «Флагман»
<b>2.Адрес местонахождения</b>	
фактический	Белгородская область, Губкинский городской округ, территория балки «Мокрый Лог», соор.1
юридический	308009, Белгородская область, г.Губкин, ул. Фрунзе, д.2Б, а/я 9/1
<b>3.ОГРН</b>	1133123023593
<b>4.ИНН</b>	3123334834
<b>5.КПП</b>	312701001
<b>6. Контактные телефоны и другие данные</b>	
6.1. Телефон/факс	8 (47241) 4-95-42
6.2. Телефон/факс	8-920-550-02-52
6.3.Электронный адрес (e-mail)	oooflagman-2017@yandex.ru
<b>7.Банковские реквизиты</b>	
7.1. Наименование, адрес банка	АО «МСП БАНК»
7.2. Расчетный счет	40702810600220125340
7.3. БИК	04452108
<b>8. Сведения о лице имеющем право действовать от имени юридического лица без доверенности</b>	
8.1. Должность	Генеральный директор
8.2. ФИО	Капров Дмитрий Львович
8.3. Телефон	8 (47241) 4-95-42
8.4. Телефон	8-920-550-02-52
8.4.Электронный адрес (e-mail)	oooflagman-2017@yandex.ru